






**План-схема района расположения ОУ
Пути движения транспортных средств и детей (учеников)**

с. Огоньки школа № 3



Условные обозначения

-  Движение транспорта
-  Движение школьников
-  Ограждение образовательного учреждения
-   Дорожные знаки