






**План-схема района расположения ОУ  
Пути движения транспортных средств и детей (учеников)**

**с. Огоньки школа № 3**



**Условные обозначения**

-  Движение транспорта
-  Движение школьников
-  Ограждение образовательного учреждения
-   Дорожные знаки